

# ПРОТОКОЛ

## *общего собрания участников долевой собственности на земельный участок из земель сельскохозяйственного назначения*

*с кадастровым номером 34:16:020004:120, площадью 2 842 000 кв.м., расположенный по адресу: обл. Волгоградская, р-н Михайловский, территория Карагичевского сельского поселения, 0,6-2,7 км на восток от х. Фролов.*

**г. Михайловка  
Волгоградской области**

**01 апреля 2022 г.**

Время начала регистрации - 9 часов 30 минут  
Время открытия собрания - 10 часов 00 минут  
Время закрытия собрания - 10 часов 40 минут  
Дата составления протокола - "01" апреля 2022 г.

Общее собрание участников долевой собственности на земельный участок с кадастровым номером 34:16:020004:120, площадью 2 842 000 кв.м., расположенный по адресу: обл. Волгоградская, р-н Михайловский, территория Карагичевского сельского поселения, 0,6-2,7 км на восток от х. Фролов, категория земель: земли сельскохозяйственного назначения — для сельскохозяйственного производства, проводится по предложению Абрамовой Анастасии Олеговны, представитель по доверенности Бударина Александра Федоровича, участника долевой собственности на земельный участок.

Извещение о проведении общего собрания участников долевой собственности на земельный участок опубликовано Администрацией городского округа город Михайловка Волгоградской области в газете «Волгоградская правда» от 11 февраля 2022 г. № 15 (28850) и в газете «Призыв» от 15 февраля 2022 г. № 13 (17909), а также на официальном сайте Администрации городского округа город Михайловка Волгоградской области «Интернет» <http://mihadm.com/officially/property/relation/meeting>, и на информационных щитах.

### **На собрании присутствовали:**

1. Уполномоченное должностное лицо Администрации городского округа город Михайловка Волгоградской области Дудушкина Елена Владимировна, действующая на основании распоряжения Администрации городского округа город Михайловка Волгоградской области № 389-р от 26 июня 2019 г. (далее по тексту — представитель Администрации).

2. Участники общей долевой собственности на земельный участок в количестве 7 участников, владеющие в совокупности 10/14 долями в праве общей долевой собственности на земельный участок, что составляет 63,63 % от общего количества участников общей долевой собственности или 71,42 % от общего количества долей в праве общей долевой собственности на земельный участок.

Список присутствующих на собрании участников долевой собственности с указанием реквизитов документов, удостоверяющих их права на земельные доли и полномочия представителей, указаны в **Приложении № 1** к настоящему протоколу.

### **Зарегистрированы для участия в голосовании с правом решающего голоса:**

1. Участники общей долевой собственности на земельный участок в количестве 7 участников.

**Общее количество участников долевой собственности** — 11 участников, количество присутствующих участников - 7, что составляет 63,63 % (шестьдесят три целых шестьдесят три сотых процента) от их общего числа. Общее количество участников определено в соответствии с выпиской из Единого государственного реестра недвижимости об основных характеристиках и зарегистрированных правах на объект недвижимости от 29.03.2022 № 99/2022/458064950 (из ФГИС ЕГРН).

**Общее количество долей** 41/42, количество долей присутствующих 10/14, что составляет 71,42 % (семьдесят одна целая сорок две сотых процента).

Кворум, установленный ст. 14.1 ФЗ РФ «Об обороте земель сельскохозяйственного назначения» - не менее 50 % от общего числа участников общей долевой собственности или владеющих более чем 50 процентами долей в праве общей собственности на этот земельный участок — имеется.

Общее собрание участников долевой собственности правомочно.

От инициатора созыва собрания поступило предложение избрать председателем собрания Дудушкину Елену Владимировну, уполномоченного должностного лица Администрации городского округа город Михайловка Волгоградской области.

Голосовали: «За» - 7 участников. «Против» - 0 участников.

**Собрание решило: избрать председателем собрания Дудушкину Елену Владимировну.**

Поступило предложение избрать секретарем собрания Абрамову Анастасию Олеговну.

Голосовали: «За» - 7 участников. «Против» - 0 участников.

**Собрание решило: избрать секретарем собрания Абрамову Анастасию Олеговну.**

Инициатором созыва собрания участников общей долевой собственности на земельный участок предложен порядок голосования по вопросам повестки дня собрания: открытое голосование (поднятием руки) путем подсчета простого большинства голосов. При подсчете учитывается количество долей участника, проголосовавшего за данное решение повестки дня собрания.

Решение считается принятым, если за него проголосовали участники общего собрания, владеющие в совокупности более чем 50 процентами долей общего числа долей собственников, присутствующих на общем собрании.

Голосовали: «За» - 7 участников. «Против» - 0 участников.

**Собрание решило: Решения принимаются общим собранием открытым голосованием (поднятием руки) путем подсчета простого большинства голосов. При подсчете учитывается количество долей участника, проголосовавшего за данное решение повестки дня собрания. Решение считается принятым, если за него проголосовали участники общего собрания, владеющие в совокупности более чем 50 процентами долей общего числа долей собственников, присутствующих на общем собрании.**

Инициатором созыва собрания участников общей долевой собственности на земельный участок в соответствии со ст. 14. ФЗ РФ «Об обороте земель сельскохозяйственного назначения» предложена

#### **Повестка дня:**

1. Принятие решения об утверждении проекта межевания земельных участков.
2. Принятие решения об утверждении перечня собственников земельных участков, образуемых в соответствии с проектом межевания земельных участков.
3. Принятие решения об утверждении размеров долей в праве общей собственности на земельные участки, образуемые в соответствии с проектом межевания земельных участков.
4. Принятие решения о расторжении договора аренды земельного участка.

5. Принятие решения об условиях договора аренды земельного участка, находящегося в долевой собственности.
6. Принятие решения об уточнении (согласовании) границ земельного участка путем исправления реестровой ошибки.
7. Принятие решения о лице, уполномоченном от имени участников долевой собственности действовать без доверенностей, видах действий, на которые уполномачивается данное лицо, и сроках полномочий.

**По первому вопросу** повестки дня собрания выступила Абрамова Анастасия Олеговна, представитель по доверенности Бударина Александра Федоровича, участника общей долевой собственности, и пояснила, что в соответствии со ст. 13 ФЗ РФ «Об обороте земель сельскохозяйственного назначения» участник или участники общей долевой собственности на земельный участок из земель сельскохозяйственного назначения вправе выделить земельный участок в счет своей земельной доли или своих земельных долей, если это не противоречит требованиям к образованию земельных участков. Земельный участок образуется путем выдела в счет земельной доли или земельных долей на основании решения общего собрания участников долевой собственности или путем выдела земельного участка в порядке, установленном пунктами 4-6 ст. 13 ФЗ РФ «Об обороте земель сельскохозяйственного назначения».

Земельный участок может быть образован на основании решения общего собрания участников долевой собственности в случае, если данным решением утверждены проект межевания земельных участков, перечень собственников образуемых земельных участков и размер их долей в праве общей долевой собственности на образуемые земельные участки. Если земельный участок образуется на основании решения общего собрания участников долевой собственности и в соответствии с утвержденным этим собранием проектом межевания, дополнительное согласование размера и местоположения границ образуемого земельного участка не требуется.

Абрамовой Анастасией Олеговной кадастровому инженеру Мельниковой Марии Александровне были заказаны проекты межевания земельных участков. Кадастровым инженером Мельниковой Марией Александровной были подготовлены проекты межевания земельных участков и в соответствии с п. 6 ст. 13.1 ФЗ РФ «Об обороте земель сельскохозяйственного назначения» была обеспечена всем заинтересованным лицам возможность ознакомиться с этими проектами до их утверждения и представить предложения о их доработке. Предложений о доработке проектов не поступало.

Проектом межевания определен размер и местоположение земельного участка, выделяемого в счет земельных долей в праве общей долевой собственности из земельного участка с кадастровым номером 34:16:020004:120, а именно: 34:16:020004:120:ЗУ1 — площадью 609 000 кв.м., расположенный по адресу: обл. Волгоградская, р-н Михайловский, территория Карагичевского сельского поселения, 1,9 км на юго-восток от х. Фролов.

В результате выдела указанного земельного участка, земельный участок с кадастровым номером 34:16:020004:120 сохраняется в измененных границах, его площадь составит 2 233 000 кв.м.

На основании изложенного **предложил:**  
**утвердить предложенный проект межевания земельного участка, образуемого путем выдела в счет земельных долей.** (Копия прилагается).

**Голосовали:**

«За» - 10/14 долей.

«Против» - 0 долей.

«Воздержались» - 0 долей.

Решение принято единогласно.

**Решили:** утвердить предложенный проект межевания земельного участка, образуемого путем выдела в счет земельных долей.

Проектом межевания определен размер и местоположение земельного участка, выделяемого в счет земельных долей в праве общей долевой собственности из земельного участка с кадастровым номером 34:16:020004:120, а именно: 34:16:020004:120:3У1 — площадью 609 000 кв.м., расположенный по адресу: обл. Волгоградская, р-н Михайловский, территория Карагичевского сельского поселения, 1,9 км на юго-восток от х. Фролов.

В результате выдела одного земельного участка земельный участок с кадастровым номером 34:16:020004:120 сохраняется в измененных границах, его площадь составит 2 233 000 кв.м.

**По второму вопросу** повестки дня собрания выступила Абрамова Анастасия Олеговна, представитель по доверенности Бударина Александра Федоровича, участника общей долевой собственности, и предложила в связи с утверждением проекта межевания утвердить перечень собственников земельных участков, образуемых в соответствии с проектом межевания земельных участков. Приложение 2.

**Голосовали:**

«За» - 10/14 долей.

«Против» - 0 долей.

«Воздержались» - 0 долей.

Решение принято единогласно.

**Решили:** утвердить перечень собственников земельных участков, образуемых в соответствии с проектом межевания земельных участков. Приложение 2.

**По третьему вопросу** повестки дня собрания выступила Абрамова Анастасия Олеговна, представитель по доверенности Бударина Александра Федоровича, участника к общей долевой собственности, и предложила утвердить размеры долей в праве общей собственности на земельные участки, образуемые в соответствии с проектом межевания земельных участков. Приложение 3.

**Голосовали:**

«За» - 10/14 долей.

«Против» - 0 долей.

«Воздержались» - 0 долей.

Решение принято единогласно.

**Решили:** утвердить размеры долей в праве общей собственности на земельные участки, образуемые в соответствии с проектом межевания земельных участков. Приложение 3.

**По четвертому вопросу** повестки дня собрания выступила Абрамова Анастасия Олеговна, представитель по доверенности Бударина Александра Федоровича, участника общей долевой собственности, и пояснила, что земельный участок с кадастровым номером 34:16:020004:120, был передан в аренду ИП Ковалеву А.В. по договору аренды земельного участка сельскохозяйственного назначения, находящегося в общей долевой собственности при множественности на стороне арендодателей от 14.03.2013 г., договор зарегистрирован в

Едином государственном реестре прав на недвижимое имущество и сделок с ним 29.03.2013 г. за № 34-34-06/010/2013-609, сроком на 10 (десять) лет, с 29.03.2013 г. по 28.03.2023 г., В связи с произведенными выделами меняется площадь указанного земельного участка, то есть изменяется предмет договора аренды.

На основании изложенного **предложила:** Расторгнуть договор аренды земельного участка сельскохозяйственного назначения, находящегося в общей долевой собственности при множественности лиц на стороне арендодателей от 14.03.2013 г., заключенный с ИП Ковалевым А.В., договор зарегистрирован в Едином государственном реестре прав на недвижимое имущество и сделок с ним 29.03.2013 г. за № 34-34-06/010/2013-609.

**Голосовали:**

«За» - 10/14 долей.

«Против» - 0 долей.

«Воздержались» - 0 долей.

Решение принято единогласно.

**Решили:** Расторгнуть договор аренды земельного участка сельскохозяйственного назначения, находящегося в общей долевой собственности при множественности лиц на стороне арендодателей от 14.03.2013 г., заключенный с ИП Ковалевым А.В., договор зарегистрирован в Едином государственном реестре прав на недвижимое имущество и сделок с ним 29.03.2013 г. за № 34-34-06/010/2013-609.

**По пятому вопросу** повестки дня собрания выступила Абрамова Анастасия Олеговна, представитель по доверенности Бударина Александра Федоровича, участника общей долевой собственности, и предложила передать в аренду земельный участок с кадастровым номером 34:16:020004:120, площадью 2 233 000 кв.м. Индивидуальному предпринимателю главе крестьянского (фермерского) хозяйства Ковалеву Анатолию Викторовичу на следующих условиях:

**Арендная плата за каждую 1/11 доли:**

- ◆ зерно фуражное — 6 000 (Шесть тысяч) килограмм;

Арендатор компенсирует Арендодателям оплату земельного налога за арендуемый земельный участок.

Арендная плата может быть заменена вместо натурального вида оплаты частично или полностью на другие виды оплаты в эквивалентном размере, в том числе в денежном выражении, только по согласованию Сторон (Арендодателя и Арендатора) по ценам, действующим на дату расчета по договору аренды в текущем году аренды.

Арендная плата выплачивается в течение каждого календарного года срока действия договора, но не позднее 25 декабря текущего года.

**Срок действия договора аренды — 15 (пятнадцать) лет.**

**Голосовали:**

«За» -10/14 долей.

«Против» - 0 долей.

«Воздержались» - 0 долей.

Решение принято единогласно.

**Решили:** Заключить договор аренды на земельный участок с кадастровым номером 34:16:020004:120, площадью 2 233 000 кв.м. с Индивидуальным предпринимателем главой крестьянского (фермерского) хозяйства Ковалевым Анатолием Викторовичем, на следующих условиях:

**Арендная плата за каждую 1/11 доли:**

- ◆ зерно фуражное — 6 000 (Шесть тысяч) килограмм;

Арендатор компенсирует Арендодателям оплату земельного налога за арендуемый земельный участок.

Арендная плата может быть заменена вместо натурального вида оплаты частично или полностью на другие виды оплаты в эквивалентном размере, в том числе в денежном выражении, только по согласованию Сторон (Арендодателя и Арендатора) по ценам, действующим на дату расчета по договору аренды в текущем году аренды.

Арендная плата выплачивается в течение каждого календарного года срока действия договора, но не позднее 25 декабря текущего года.

**Срок действия договора аренды — 15 (пятнадцать) лет.**

**По шестому вопросу** повестки дня собрания выступила Абрамова Анастасия Олеговна, представитель по доверенности Бударина Александра Федоровича, участника общей долевой собственности, и пояснила, что выявились несоответствия в местоположении границ земельного участка с кадастровым номером 34:16:020004:120 и предложила уточнить границы земельного участка путем исправления реестровой ошибки. Также сообщила, что от третьих лиц каких-либо возражений по указанному вопросу повестки дня после публикации сообщения о проведении собрания не поступало.

**Голосовали:**

«За» - 10/14 долей.

«Против» - 0 долей.

«Воздержались» - 0 долей.

Решение принято единогласно.

**Решили:** В связи с отсутствием возражений от третьих лиц, решили уточнить (согласовать) границы земельного участка с кадастровым номером 34:16:020004:120, площадью 2 842 000 кв.м., путем исправления реестровой ошибки.

**По седьмому вопросу** повестки дня собрания выступила Абрамова Анастасия Олеговна, представитель по доверенности Бударина Александра Федоровича, участника общей долевой собственности, и пояснила, что в соответствии с подп. 6 п. 3 ст. 14 ФЗ РФ «Об обороте земель сельскохозяйственного назначения», участники долевой собственности на общем собрании могут принять решение о лице, уполномоченном от имени участников долевой собственности без доверенности действовать при согласовании местоположения границ земельных участков, одновременно являющихся границей земельного участка, находящегося в долевой собственности, при обращении с заявлениями о проведении государственного кадастрового учета или государственной регистрацией прав на недвижимое имущество в отношении земельного участка, находящегося в долевой собственности, и образуемых из него земельных участков, а также заключать договоры аренды данного земельного участка или соглашения об установлении частного сервитута в отношении данного земельного участка (далее — уполномоченное общим собранием лицо), в том числе об объеме и сроках таких полномочий.

Предложила: **избрать лицом, уполномоченным без доверенности действовать от имени участников долевой собственности Абрамову Анастасию Олеговну**, пол женский, 26.05.1978 года рождения, паспорт гражданина РФ 18 03 608577 выдан Михайловским РОВД Волгоградской области 29.01.2003 г., код подразделения 342-027, зарегистрированную по месту жительства в городе Михайловка Волгоградской области по улице Спартановская, в доме 15; для чего предоставить Абрамовой Анастасии Олеговне следующие полномочия:

представлять интересы участников долевой собственности и совершать все действия и формальности во всех государственных и иных учреждениях и организациях, в том числе в Управлении Федеральной службы государственной регистрации, кадастра и картографии по Волгоградской области, органах кадастрового учета, органах муниципальной власти и управления, у кадастрового инженера и др., по вопросам:

**- выдела земельных участков, образованных в соответствии с настоящим решением общего собрания участников долевой собственности, оформления и государственной регистрации принадлежащих нам документов и прав на долю в праве общей долевой собственности на выделенный земельный участок (земельные участки) из земель сельскохозяйственного назначения или выделенный земельный участок (земельные участки) в счет принадлежащих нам долей в праве общей долевой собственности на земельный участок с кадастровым номером 34:16:020004:120, расположенный по адресу: обл. Волгоградская, р-н Михайловский, территория Карагичевского сельского поселения, 0,6-2-7 км на восток от х. Фролов, категория земель: земли сельскохозяйственного назначения — для сельскохозяйственного производства,**

для чего предоставляем ей право подавать от нашего имени заявления и другие документы, участвовать в проведении собраний участников общей долевой собственности, представлять интересы на всех собраниях собственников, принять и подписать решение, протокол о выделе, местоположении и стоимости выделяемого земельного участка (земельных участков), опубликовывать в средствах массовой информации извещение о выделе земельного участка (земельных участков), определить на местности границы выделяемого земельного участка (земельных участков), согласовывать и утверждать проект межевания границ земельного участка (земельных участков), представлять наши интересы в спорах по местоположению выделяемого земельного участка (земельных участков) и размеру компенсации, заключать договор на проведение землеустроительных работ, с правом утверждения землеустроительной документации и границ выделенного земельного участка (земельных участков) и исходного земельного участка, согласовывать местоположения границ земельных участков, одновременно являющихся границей земельного участка, находящегося в долевой собственности, проведения ознакомления с проектом межевания земельного участка (земельных участков), внесения предложения о доработке проекта межевания земельного участка (земельных участков), предъявления возражения относительно размера и местоположения границ выделяемого (разделяемого) земельного участка (земельных участков), утверждения проекта межевания земельного участка (земельных участков), обращаться с заявлениями о проведении государственного кадастрового учета в отношении земельного участка, находящегося в долевой собственности, с правом утверждения землеустроительной документации и границ исходного земельного участка, произвести кадастровый учет изменений указанного земельного участка, поставить на кадастровый учет выделенный земельный участок (земельные участки), снимать с кадастрового учета земельный участок (земельные участки), определить наши доли в праве общей долевой собственности на выделенный и поставленный на кадастровый учет земельный участок (земельные участки) в соответствии с общим количеством принадлежащих нам земельных долей, подписать за нас соглашение (решение, протокол) об определении долей в праве общей долевой собственности на выделенный земельный участок (земельные участки), зарегистрировать право собственности в органах государственной регистрации, кадастра и картографии, в том числе первичное право собственности, получать причитающиеся нам документы, в том числе выписки из ЕГРН, с правом государственной регистрации документов и прав, регистрации сделок, регистрации ограничения (обременения) прав, регистрации прекращения ограничения (обременения) прав, прекращения государственной регистрации документов и прав, исправления технических ошибок, расписываться в соглашениях, договорах и других документах, получать дубликаты необходимых документов, собирать необходимые справки, удостоверения и другие документы, уплачивать налоги, сборы, услуги, пошлины и иные обязательные платежи, а также совершать все иные действия и формальности, связанные с выполнением данного поручения,

- **прекращения действия ранее заключенного договора аренды земельного участка в связи с изменением предмета аренды** (земельного участка) на условиях по своему усмотрению, зарегистрировать прекращение действия ранее заключенного договора аренды земельного участка в связи с истечением срока аренды в органах Управления Федеральной службы государственной регистрации, кадастра и картографии по Волгоградской области, в том числе уведомить от имени участников долевой собственности арендатора о непродлении на новый срок договора аренды, с правом государственной регистрации документов и прав, регистрации сделок, регистрации ограничения (обременения) прав, регистрации прекращения ограничения (обременения) прав, прекращения государственной регистрации документов и прав, исправления технических ошибок, расписываться в соглашениях, договорах и других документах, получать дубликаты необходимых документов, собирать необходимые справки, удостоверения и другие документы, уплачивать налоги, сборы, услуги, пошлины и иные обязательные платежи, а также совершать все иные действия и формальности, связанные с выполнением данного поручения,

- **заключения договора аренды земельного участка с кадастровым номером 34:16:020004:120 в соответствии с настоящим решением общего собрания участников долевой собственности, с правом заключения и подписания договора аренды земельного участка, в том числе со множественностью лиц со стороны арендодателя, на условиях по своему усмотрению,**

для чего уполномочиваем её подавать от нашего имени заявления, собирать и представлять необходимые справки, удостоверения и другие документы, получать дубликаты утраченных документов, заключить от нашего имени договор аренды земельного участка (земельных участков), в том числе со множественностью лиц со стороны арендодателя, на условиях по своему усмотрению, зарегистрировать договор аренды в органах Управления Федеральной службы государственной регистрации, кадастра и картографии по Волгоградской области, с правом государственной регистрации документов и прав, в том числе первичного права, регистрации сделок, регистрации ограничения (обременения) прав, регистрации прекращения ограничения (обременения) прав, прекращения государственной регистрации документов и прав, внесения изменений, исправления технических ошибок, получения причитающихся документов, уплачивать налоги, сборы, услуги, пошлины и иные обязательные платежи, расписываться за нас в соглашениях, договорах и других документах и совершать все иные действия и формальности, связанные с выполнением настоящего поручения, а также

**представлять наши интересы во всех судебных, административных и правоохранительных органах, органах дознания, прокуратуре, и иных правоохранительных органах, в том числе во всех судах судебной системы Российской Федерации, арбитражных судах, Верховном Суде Российской Федерации, со всеми правами, какие предоставлены законом заявителю, истцу, ответчику, третьему лицу, подозреваемому, обвиняемому, подсудимому, потерпевшему, его представителю, в том числе с правом возбуждения дела, подачи, подписания искового заявления, отзыва и возражения на исковое заявление и других документов, предъявления их в суд, окончания дел миром, заключения мирового соглашения, признания или отказа полностью или частично от исковых требований, уменьшения их размера, изменения предмета или оснований иска, предъявления встречного иска, с правом подачи жалоб, кассационной жалобы, апелляционной жалобы, жалоб в порядке надзора, заявления отводов и ходатайств, заявлений о принесении протеста, получения решений, определений, судебных приказов, исполнительного документа, с правом предъявления ко взысканию и отзыва исполнительного документа, с правом передачи дела в третейский суд, получения и истребования необходимых документов в административных и иных органах, в том числе в органах регистрации актов гражданского состояния, обжалования решения суда, судебного постановления и действий судебного пристава, с правом получения присужденного имущества и денег, совершать иные процессуальные действия, при этом подавать от нашего имени любые заявления, уплачивать налоги, сборы, услуги, пошлины и иные обязательные**



платежи, расписываться за нас и совершать все действия, связанные с выполнением этого поручения.

Срок полномочий Абрамовой Анастасии Олеговны по настоящему протоколу составляет 3 (Три) года.

**Голосовали:**

«За» - 10/14 долей.

«Против» - 0 долей.

«Воздержались» - 0 долей.

Решение принято единогласно.

**Решили: избрать лицом, уполномоченным без доверенности действовать от имени участников долевой собственности Абрамову Анастасию Олеговну, пол женский, 26.05.1978 года рождения, паспорт гражданина РФ 18 03 608577 выдан Михайловским РОВД Волгоградской области 29.01.2003 г., код подразделения 342-027, зарегистрированную по месту жительства в городе Михайловка Волгоградской области по улице Спартановская, в доме 15; для чего предоставить Абрамовой Анастасии Олеговне следующие полномочия:**

представлять интересы участников долевой собственности и совершать все действия и формальности во всех государственных и иных учреждениях и организациях, в том числе в Управлении Федеральной службы государственной регистрации, кадастра и картографии по Волгоградской области, органах кадастрового учета, органах муниципальной власти и управления, у кадастрового инженера и др., по вопросам:

**- выдела земельных участков, образованных в соответствии с настоящим решением общего собрания участников долевой собственности, оформления и государственной регистрации принадлежащих нам документов и прав на долю в праве общей долевой собственности на выделенный земельный участок (земельные участки) из земель сельскохозяйственного назначения или выделенный земельный участок (земельные участки) в счет принадлежащих нам долей в праве общей долевой собственности на земельный участок с кадастровым номером 34:16:020004:120, расположенный по адресу: обл. Волгоградская, р-н Михайловский, территория Карагичевского сельского поселения, 0,6-2-7 км на восток от х. Фролов, категория земель: земли сельскохозяйственного назначения — для сельскохозяйственного производства,**

для чего предоставляем ей право подавать от нашего имени заявления и другие документы, участвовать в проведении собраний участников общей долевой собственности, представлять интересы на всех собраниях собственников, принять и подписать решение, протокол о выделе, местоположении и стоимости выделяемого земельного участка (земельных участков), опубликовывать в средствах массовой информации извещение о выделе земельного участка (земельных участков), определить на местности границы выделяемого земельного участка (земельных участков), согласовывать и утверждать проект межевания границ земельного участка (земельных участков), представлять наши интересы в спорах по местоположению выделяемого земельного участка (земельных участков) и размеру компенсации, заключать договор на проведение землеустроительных работ, с правом утверждения землеустроительной документации и границ выделенного земельного участка (земельных участков) и исходного земельного участка, согласовывать местоположения границ земельных участков, одновременно являющихся границей земельного участка, находящегося в долевой собственности, проведения ознакомления с проектом межевания земельного участка (земельных участков), внесения предложения о доработке проекта межевания земельного участка (земельных участков), предъявления возражения относительно размера и местоположения границ выделяемого (разделяемого) земельного участка (земельных участков), утверждения проекта межевания земельного участка (земельных участков), обращаться с заявлениями о проведении государственного кадастрового учета в отношении земельного участка, находящегося в долевой собственности, с правом утверждения

землеустроительной документации и границ исходного земельного участка, произвести кадастровый учет изменений указанного земельного участка, поставить на кадастровый учет выделенный земельный участок (земельные участки), снимать с кадастрового учета земельный участок (земельные участки), определить наши доли в праве общей долевой собственности на выделенный и поставленный на кадастровый учет земельный участок (земельные участки) в соответствии с общим количеством принадлежащих нам земельных долей, подписать за нас соглашение (решение, протокол) об определении долей в праве общей долевой собственности на выделенный земельный участок (земельные участки), зарегистрировать право собственности в органах государственной регистрации, кадастра и картографии, в том числе первичное право собственности, получать причитающиеся нам документы, в том числе выписки из ЕГРН, с правом государственной регистрации документов и прав, регистрации сделок, регистрации ограничения (обременения) прав, регистрации прекращения ограничения (обременения) прав, прекращения государственной регистрации документов и прав, исправления технических ошибок, расписываться в соглашениях, договорах и других документах, получать дубликаты необходимых документов, собирать необходимые справки, удостоверения и другие документы, уплачивать налоги, сборы, услуги, пошлины и иные обязательные платежи, а также совершать все иные действия и формальности, связанные с выполнением данного поручения,

- **прекращения действия ранее заключенного договора аренды земельного участка в связи с изменением предмета аренды (земельного участка)** на условиях по своему усмотрению, зарегистрировать прекращение действия ранее заключенного договора аренды земельного участка в связи с истечением срока аренды в органах Управления Федеральной службы государственной регистрации, кадастра и картографии по Волгоградской области, в том числе уведомить от имени участников долевой собственности арендатора о непродлении на новый срок договора аренды, с правом государственной регистрации документов и прав, регистрации сделок, регистрации ограничения (обременения) прав, регистрации прекращения ограничения (обременения) прав, прекращения государственной регистрации документов и прав, исправления технических ошибок, расписываться в соглашениях, договорах и других документах, получать дубликаты необходимых документов, собирать необходимые справки, удостоверения и другие документы, уплачивать налоги, сборы, услуги, пошлины и иные обязательные платежи, а также совершать все иные действия и формальности, связанные с выполнением данного поручения,

- **заключения договора аренды земельного участка с кадастровым номером 34:16:020004:120 в соответствии с настоящим решением общего собрания участников долевой собственности, с правом заключения и подписания договора аренды земельного участка, в том числе со множественностью лиц со стороны арендодателя, на условиях по своему усмотрению,**

для чего уполномочиваем её подавать от нашего имени заявления, собирать и представлять необходимые справки, удостоверения и другие документы, получать дубликаты утраченных документов, заключить от нашего имени договор аренды земельного участка (земельных участков), в том числе со множественностью лиц со стороны арендодателя, на условиях по своему усмотрению, зарегистрировать договор аренды в органах Управления Федеральной службы государственной регистрации, кадастра и картографии по Волгоградской области, с правом государственной регистрации документов и прав, в том числе первичного права, регистрации сделок, регистрации ограничения (обременения) прав, регистрации прекращения ограничения (обременения) прав, прекращения государственной регистрации документов и прав, внесения изменений, исправления технических ошибок, получения причитающихся документов, уплачивать налоги, сборы, услуги, пошлины и иные обязательные платежи, расписываться за нас в соглашениях, договорах и других документах и совершать все иные действия и формальности, связанные с выполнением настоящего поручения, а также

**представлять наши интересы во всех судебных, административных и правоохранительных органах, органах дознания, прокуратуре, и иных правоохранительных**

органах, в том числе во всех судах судебной системы Российской Федерации, арбитражных судах, Верховном Суде Российской Федерации, со всеми правами, какие предоставлены законом заявителю, истцу, ответчику, третьему лицу, подозреваемому, обвиняемому, подсудимому, потерпевшему, его представителю, в том числе с правом возбуждения дела, подачи, подписания искового заявления, отзыва и возражения на исковое заявление и других документов, предъявления их в суд, окончания дел миром, заключения мирового соглашения, признания или отказа полностью или частично от исковых требований, уменьшения их размера, изменения предмета или оснований иска, предъявления встречного иска, с правом подачи жалоб, кассационной жалобы, апелляционной жалобы, жалоб в порядке надзора, заявления отводов и ходатайств, заявлений о принесении протеста, получения решений, определений, судебных приказов, исполнительного документа, с правом предъявления ко взысканию и отзыва исполнительного документа, с правом передачи дела в третейский суд, получения и истребования необходимых документов в административных и иных органах, в том числе в органах регистрации актов гражданского состояния, обжалования решения суда, судебного постановления и действий судебного пристава, с правом получения присужденного имущества и денег, совершать иные процессуальные действия, при этом подавать от нашего имени любые заявления, уплачивать налоги, сборы, услуги, пошлины и иные обязательные платежи, расписываться за нас и совершать все действия, связанные с выполнением этого поручения.

Срок полномочий Абрамовой Анастасии Олеговны по настоящему протоколу составляет 3 (Три) года.


**Повестка дня общего собрания исчерпана, собрание объявляется закрытым.**

Настоящий протокол составлен в двух подлинных экземплярах, один из которых хранится у инициатора созыва собрания — Абрамовой Анастасии Олеговны, второй экземпляр хранится в Администрации городского округа город Михайловка Волгоградской области.


**Приложения:**

1. Приложение 1. Список присутствующих на собрании участников долевой собственности с указанием реквизитов документов, удостоверяющих их права на земельные доли.
2. Приложение 2. Перечень собственников земельных участков, образуемых в соответствии с проектом межевания земельных участков.
3. Приложение 3. Размеры долей в праве общей долевой собственности на земельные участки.


**Уполномоченное должностное  
лицо городского округа город  
Михайловка Волгоградской области**

  
\_\_\_\_\_ **Е.В. Дудушкина**

**Председатель общего собрания  
участников долевой собственности**

  
\_\_\_\_\_ **Е.В. Дудушкина**

**Секретарь общего собрания  
участников долевой собственности**

  
\_\_\_\_\_ **А.О. Абрамова**

**Приложение № 1**

к протоколу общего собрания участников долевой собственности на земельный участок из земель сельскохозяйственного назначения с кадастровым номером 34:16:020004:120, общей площадью 2 842 000 кв.м., расположенный по адресу: обл. Волгоградская, р-н Михайловский, территория Карагичевского сельского поселения, 0,6-2,7 км на восток от х. Фролов, от 01 апреля 2022 г.

**Список присутствующих на собрании участников долевой собственности с указанием реквизитов документов, удостоверяющих их права на земельные доли.**

| № п.п. | Фамилия Имя Отчество  | Номер и дата государственной регистрации права в ЕГРН   | размер доли на земельный участок 2 842 000 кв.м. |
|--------|---|---|--|
| 1      | <b>Блем Татьяна Ивановна</b>  | Долевая собственность, № 34-34-06/019/2013-316 от 28.02.2013 г.   | 1/14   |
| 2      | <b>Бударин Александр Федорович</b>  | Долевая собственность, № 34-34-06/019/2013-317 от 28.02.2013 г.   | 1/7  |
|        | в лице Абрамовой Анастасии Олеговны, по доверенности от 21.07.2017, удостоверенной Агаджанян К.Н., временно исполняющей обязанности нотариуса города Волгограда Борзенко Б.А., реестр №2Д-1182. |   |  |
| 3      | <b>Бударина Галина Николаевна</b>   | Долевая собственность, № 34-34-06/019/2013-318 от 28.02.2013 г.   | 1/14   |
|        | в лице Абрамовой Анастасии Олеговны, по доверенности от 21.07.2017, удостоверенной Агаджанян К.Н., временно исполняющей обязанности нотариуса города Волгограда Борзенко Б.А., реестр №2Д-1182. |   |  |
| 4      | <b>Дмитриева Светлана Леонидовна</b>  | Долевая собственность, № 34-34-06/019/2013-320 от 28.02.2013 г.   | 1/14   |
| 5      | <b>Ковалев Анатолий Викторович</b>  | Долевая собственность, № 34-34/006-34/043/019/2016-132/3 от 09.11.2016 г., № 34-34/006-34/043/019/2016-133/3 от 09.11.2016 г., № 34:16:020004:120-34/006/2017-7 | 1/14+1/14+1/14                                   |
| 6      | <b>Шентяпин Александр Алексеевич</b>  | Долевая собственность, № 34-34/006-34/019/019/2013-326 от 28.02.2013 г.   | 1/14   |
| 7      | <b>Сергеева Жанна Ивановна</b>  | Долевая собственность, № 34-34-06/019/2013-324 от 28.02.2013 г.   | 1/14   |

**Приложение № 2**

к протоколу общего собрания участников долевой собственности на земельный участок из земель сельскохозяйственного назначения с кадастровым номером 34:16:020004:120, общей площадью 2 842 000 кв.м., расположенный по адресу: обл. Волгоградская, р-н Михайловский, территория Карагичевского сельского поселения, 0,6-2,7 км на восток от х. Фролов, от 01 апреля 2022 г.

**Перечень собственников земельных участков, образуемых в соответствии с проектами межевания земельных участков.****Перечень собственников земельного участка площадью 609 000 кв.м.:**

| № п/п | Фамилия, Имя Отчество       | размер доли в праве долевой собственности на зем участок 2 842 000 кв.м. |
|-------|-----------------------------|--|
| 1     | Ковалев Анатолий Викторович | 1/14+1/14+1/14   |

**Перечень собственников земельного участка площадью 2 233 000 кв.м. с кадастровым номером 34:16:020004:120**

| № п/п | Фамилия, Имя Отчество         | размер доли в праве долевой собственности на зем участок 2 842 000 кв.м. |
|-------|-------------------------------|--|
| 1     | Абеленцев Виктор Евгеньевич   | 1/14   |
| 2     | Блем Татьяна Ивановна         | 1/14   |
| 3     | Бударин Александр Федорович   | 1/7  |
| 4     | Бударина Галина Николаевна    | 1/14   |
| 5     | Дмитриева Светлана Леонидовна | 1/14   |
| 6     | Лапшина Тамара Ивановна       | 1/7  |
| 7     | Сергеева Жанна Ивановна       | 1/14   |
| 8     | Слышкин Арсений Алексеевич    | 1/42   |
| 9     | Слышкин Захар Алексеевич      | 1/42   |
| 10    | Шентяпин Александр Алексеевич | 1/14   |

**Приложение № 3**

к протоколу общего собрания участников долевой собственности на земельный участок из земель сельскохозяйственного назначения с кадастровым номером 34:16:020004:120, общей площадью 2 842 000 кв.м., расположенный по адресу: обл. Волгоградская, р-н Михайловский, территория Карагичевского сельского поселения, 0,6-2,7 км на восток от х. Фролов, от 01 апреля 2022 г.

**Размеры долей в праве общей долевой собственности на земельные участки.**

**Размеры долей на земельный участок площадью 609 000 кв.м.:**

| № п/п | Фамилия, Имя Отчество       | размер доли в праве долевой собственности на выделяемый зем участок 609 000 кв.м. |
|-------|-----------------------------|---|
| 1     | Ковалев Анатолий Викторович | целая   |

**Размеры долей на земельный участок площадью 2 233 000 кв.м. с кадастровым номером 34:16:020004:120**

| № п/п | Фамилия, Имя Отчество         | размер доли в праве долевой собственности на выделяемый зем участок 2 233 000 кв.м. |
|-------|-------------------------------|---|
| 1     | Абеленцев Виктор Евгеньевич   | 1/11  |
| 2     | Блем Татьяна Ивановна         | 1/11  |
| 3     | Бударин Александр Федорович   | 2/11  |
| 4     | Бударина Галина Николаевна    | 1/11  |
| 5     | Дмитриева Светлана Леонидовна | 1/11  |
| 6     | Лапшина Тамара Ивановна       | 2/11  |
| 7     | Сергеева Жанна Ивановна       | 1/11  |
| 8     | Слышкин Арсений Алексеевич    | 1/33  |
| 9     | Слышкин Захар Алексеевич      | 1/33  |
| 10    | Шентяпин Александр Алексеевич | 1/11  |
| 11    | Наследник                     | 1/33  |

Прошито и  
Пронумеровано  
На Четиринадесет  
«01» април 2020

*[Signature]*  
(подпись)

Дедюшкин  
(Ф.И.О.)

*[Signature]*  
(подпись)

Брандана  
(Ф.И.О.)